ИЗВАДКА от

Кадастрален и регулационен план одобрен със Заповед № 554 от 06.03.1928г. и Кадастрална карта и кадастрални регистри, одобрени със заповед № РД-18-1758/24.10.2018г.на ИД на АГКК, последно измемени със Заповед № 18-13021-01.12.2025г. на началника на СГКК .

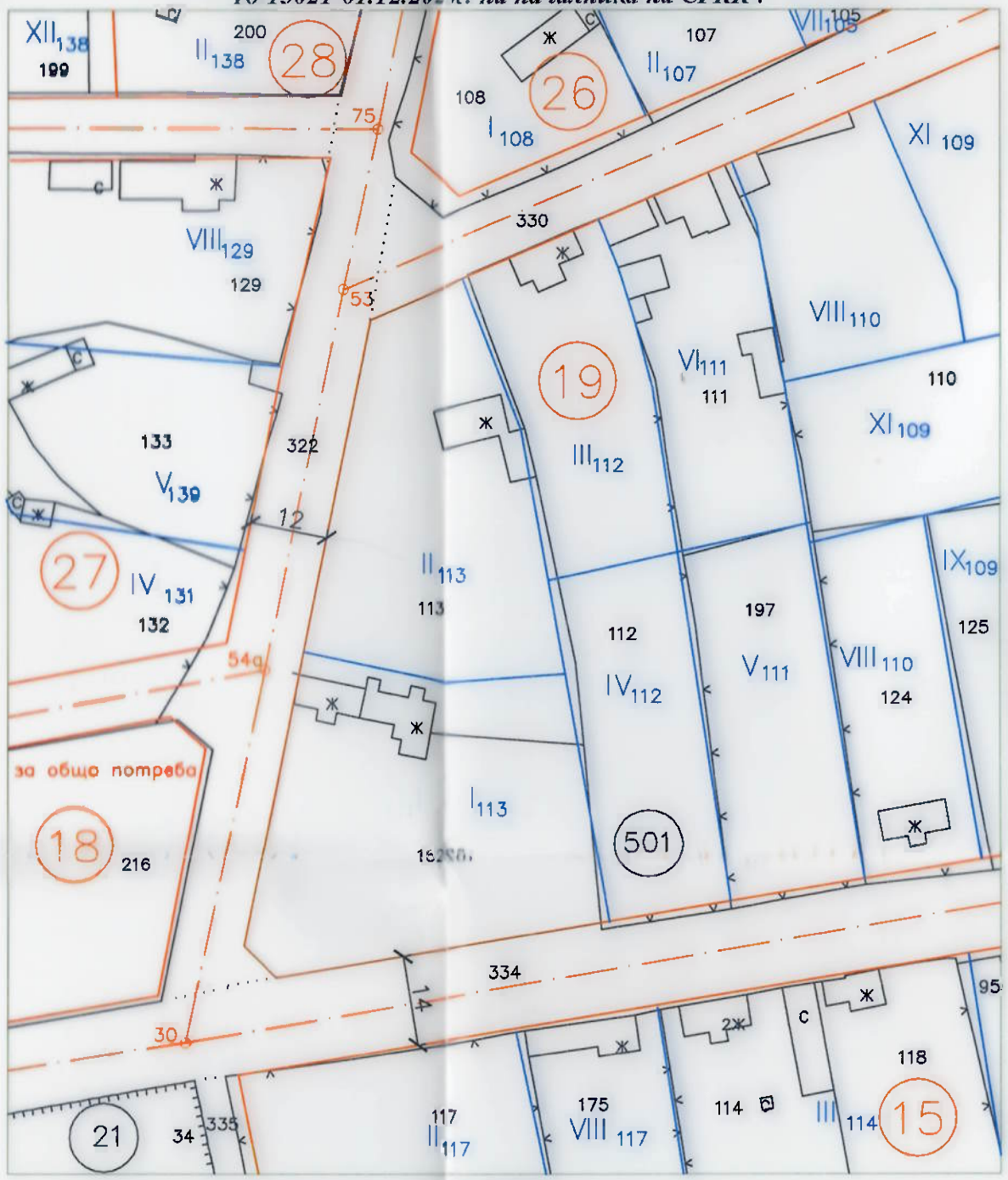

М 1:1000

ИЗМЕНЕНИЕ НА ПЛАНА ЗА РЕГУЛАЦИЯ

на УПИ I $_{113}$ и УПИ II $_{113}$, кв.19 по плана на с. Оборище

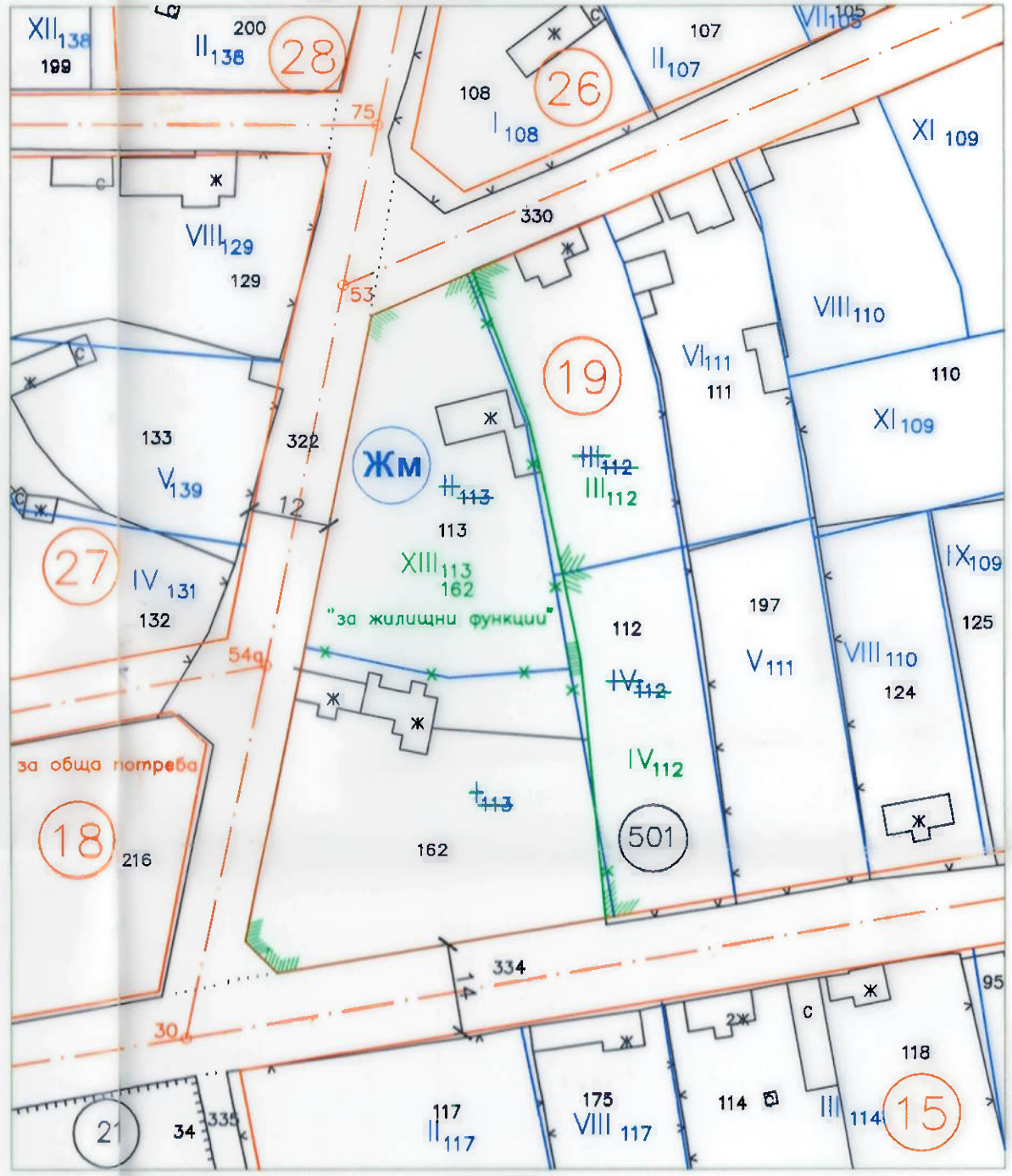

М 1:1000

ПЛАН ЗА ЗАСТРОЯВАНЕ на

УПИ XIII $_{113,162}$ кв. 19 по плана на с. Оборище.

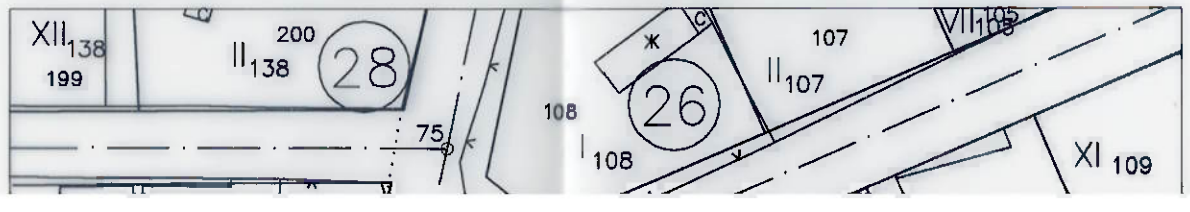

Номер на квартала	Номер на ПИ 1093.501....	Номер на УПИ	Квадратура в м²	Устройствена зона	Регулиран имот с установено предназначение	Височина в метри: Минимална	Височина в метри: Максимална	Височина в метри: Възможна "от-до"	Градоустройствени параметри: Плътност на застрояване (Пзастр)	Градоустройствени параметри: Интензивност на застрояване (Кинт)	Градоустройствени параметри: Минимална озел. площ	Начин на застрояване: Свободно - с	Начин на застрояване: Свързано в група имота - д	Начин на застрояване: Свързано - с	Забележка